

Dodatok č. 1 k zmluve č. 2009001113

Zverejnené dňa 02. 09. 2011
č. 121/2011

o zverení majetku mesta do správy zo dňa 16. 10. 2009

uzatvorená podľa § 6 ods. 2 Zákona č. 138/1991 Zb. o majetku obcí v platnom znení

Zmluvné strany

VLASTNÍK : Mesto Košice

štatutárny orgán : MUDr. Richard Raši, PhD., MPH, primátor
adresa : Trieda SNP 48/A, 040 11 Košice
bankové spojenie : Dexia Banka Slovensko a.s.
číslo účtu : 0442486001/5600
IČO : 00691135
DIČ : 2021186904
IČ DPH : SK2021186904

(ďalej len **vlastník**)

Správca : Mestská časť Košice - Nad jazerom

štatutárny orgán : MVDr. Anna Jenčová, starostka
adresa : Poludníková č.7, 040 12 Košice
bankové spojenie : VÚB Košice - mesto
číslo účtu : 14928-512/0200
IČO : 006 91 038

(ďalej len **správca**)

Zmluvné strany na základe vzájomnej dohody upravujú zmluvu o zverení majetku mesta do správy č. 2009001113 takto :

Čl. III. Predmet zverenia

Dopĺňa sa text :

„... a nehnuteľností vedené na LV č. 1704 : parcela č. 2250/2, zastavaná plocha vo výmere 115 m², OC 3 054,40 €, parcela č. 2255/2, zastavaná plocha vo výmere 115 m², OC 3 054,40€, parcela č. 2242/2, zastavaná plocha vo výmere 150 m², OC 3 984 €.“

Čl. IV. Účel zmluvy

Dopĺňa sa text :

„...a uznesením Mestského zastupiteľstva č. 67 zo dňa 19. apríla 2011.“

Dňom účinnosti tohto dodatku sa ruší nájomná zmluva č. 241/2008 zo dňa 20. 3 . 2008.

Dodatok tvorí neoddeliteľnú súčasť zmluvy č. 2009001113 o zverení majetku mesta do správy.

Dodatok nadobúda platnosť dňom jeho podpísania a účinnosť dňom nasledujúcim po dni jeho zverejnenia na webovom sídle mesta Košice (www.kosice.sk).

Dodatok je vyhotovený v 6 rovnopisoch, z ktorých 3 obdrží vlastník a 3 správca.


V Košiciach dňa 31. 08. 2011.

Za vlastníka :

Za správcu :



MUDr. Richard Raši, PhD., MPH
primátor mesta Košice





MVDr. Anna Jenčová,
starostka MČ Košice – Nad jazerom



PROTOKOL o odovzdaní a prevzatí majetku mesta do správy

ODOVZDÁVAJÚCI : Mesto Košice - vlastník

adresa : Trieda SNP č. 48/A, Košice
(ďalej len odovzdávajúci)

PREBERAJÚCI : Mestská časť Košice - Nad jazerom - správca

adresa : Poludníková č.7, 040 12 Košice
(ďalej len preberajúci)

Predmet odovzdania:

Odovzdávajúci odovzdáva preberajúcemu do správy nehnuteľnosti v k. ú. Jazero :

P.č.	parcela č.	výmera v m ²	druh pozemku	LV	špecifikácia pozemku
1	2250/2	115	zastavaná plocha	1704	Ždiarska ulica
2	2255/2	115	zastavaná plocha	1704	Ždiarska ulica
3	2242/2	150	zastavaná plocha	1704	Ždiarska ulica

Dôvod odovzdania:

Odovzдание a prevzatie majetku mesta do správy sa uskutočňuje na základe uznesenia MZ č. 67 zo dňa 19. apríla 2011 a GP č. 54/2008.

Deň odovzdania : 15. 8. 2011

Technický stav predmetu odovzdania :

Technický stav je preberajúcemu známy z obhliadky. Na pozemkoch, ktoré sú predmetom odovzdania sa nachádzajú parkoviská, ktoré sú vlastníctvom mestskej časti.

Technická dokumentácia :

Nie je predmetom odovzdania, nakoľko GP č. 54/2008 dala vypracovať mestská časť, teda má 1 vyhotovenie GP .

Protokol je vyhotovený v 6 rovnopisoch, preberajúci obdrží 3 rovnopisy protokolu, odovzdávajúci obdrží 3 rovnopisy protokolu.

Protokol tvorí súčasť Dodatku č. 1 k zmluve č. 2009001113 o zverení majetku mesta do správy zo dňa 16. 10. 2009.

V Košiciach dňa 15. 6. 2011

Za odovzdávajúceho – Mesto Košice – vlastník :

Ing. Pavol Lazúr - riaditeľ

JUDr. Marek Šedovič - referát nakladania s majetkom

Zuzana Lešková - referát nakladania s majetkom


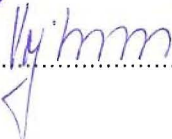

.....

.....
.....

Za preberajúceho - MČ Košice Nad jazerom:

MUDr. ANNA VEHCŔOVÁ, STAROSTKA

ING. MARTA VONTASOVA, VEDÚCA ODD. FaSM


.....

.....
.....

VÝKAZ VÝMER




Doterajší stav				Zmeny					Nový stav						
K ožky	Číslo parcely		Výmera		Druh pozemku	Diel	k parcele		od parcely		Číslo parcely	Výmera		Druh pozemku	Vlastník, (iná opráv. osoba) adresa, (sidlo)
	LV	PK	KN	ha			m ²	číslo	m ²	číslo		m ²	ha		
Stav právny je totožný s registrom C KN															
1704		2241	419	ost.pl.	1	2242/2	43				2241	376	ost.pl. 14410	Doterajší	
1704		2308	728	zast.pl.	2	2242/2	10				2308	718	zast.pl. 13321	Doterajší	
1704		2242	1290	ost.pl.	3	2242/2	97				2242 2242/1	- 1193	zaniká ost.pl. 14410	Doterajší	
1704		2249	379	ost.pl.	4	2250/2	27				2249	352	ost.pl. 14410	Doterajší	
1704		2314	748	ost.pl.	5	2250/2	19				2314	729	ost.pl. 14500	Doterajší	
1704		2250	1138	ost.pl.	6	2250/2	69				2250	-	zaniká	Doterajší	
1704		2255	1126	ost.pl.							2250/1	1069	ost.pl. 14410	Doterajší	
											2255 2255/1	- 1011	zaniká ost.pl. 14410	Doterajší	
											2255/2	115	zast.pl. 13321	Mesto Košice Tr.SNP 48/A, Košice	
											1	150	zast.pl. 13321	detto	
											2				
											3				
											4	115	zast.pl. 13321	detto	
											5				
											6				
Spolu			5828				265					265			

Legenda: kód spôsobu využívania: 13321 – pozemky, na ktorých sú postavené inžinierske stavby – cestné, miestne a účelové komunikácie a ich súčasti okrem diaľnic a rýchlostných ciest (cesty a miestne komunikácie a ich súčasti, chodníky, nekryté parkoviská ...)

14410 – pozemky, ktoré slúžia ako okrasná záhrada, uličná a sídlisková zeleň, verejná a funkčná zeleň

14500 – pozemky, ktoré slúžia pre športové a rekreačné účely (športové ihriská, golfové ihriská, štadióny, kúpaliská ...)

Geometrický plán je podkladom na právne úkony, keď údaje doterajšieho stavu výkazu výmer sú zhodné s údajmi platných výpisov z katastra nehnuteľností.

Vyhotovitel'  Gabriela MATKOVSKÁ GEODETICKÁ A STAVEBNÁ ČINNOSŤ Moravská 91, 040 01 Košice IČO: 30 654 831, IČ DP: 34122042549 tel.: 055 577 0515		Kraj	Okres	Obec
		Košický	Košice IV.	Košice - Mestská časť Nad Jazerom
Kat. územie		Číslo plánu	Mapový list č.	
Jazero		54/2008	V. Ida 4-1/44, 4-2/22	
GEOMETRICKÝ PLÁN na <i>porealizačné zameranie parkovísk - p.č. 2252/2, 2242/2 a 2250/2 na vydanie kolaudačného rozhodnutia</i>				
Vyhotovil		Autorizačne overil		Úradne overil
				Meno: Ing. Marta MIKOVÁ
Dňa	Meno:	Dňa:	Meno:	Dňa:
10.11.2008	Matkovská Gabriela	11.11.2008	Ing. Bajkay Mikuláš	Číslo: 2241/06
Nové hranice boli v prírode označené obrubníkmi Záznam podrobného merania (meračskynáčrt) č. 350 E Súradnice bodov označených číslami a ostatné		Náležitosťami a presnosťou zodpovedá predpisom  Pečiatka a podpis		Úradne overené podľa § 9 zákona NR SR č. 215/1995 Z.z. o geodézii a kartografii  Pečiatka a podpis